








ZÁKLADNÍ INFORMACE

	hranice řešeného území
	hranice katastrálního území
	zastavěné území k 1. 11. 2023
	zastavitelné plochy
	plochy přestavby
	plochy změn v krajině
	územní rezervy
	koridor nad plochami s rozdílným způsobem využití z nadřazené dokumentace





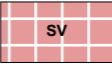













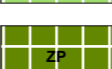





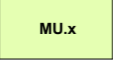







VÝZNAMNÁ MÍSTA

stabilizované	změny	
		místo vstupu do obce
		veřejné prostranství
		stromořadí
		památný strom









DOPRAVNÍ INFRASTRUKTURA - DOPLŇKOVÉ INFORMACE

stabilizované	změny	
		propojky a vstupy v rozvojových oblastech, územních studiích, regulačních plánech; v krajině


PLOCHY S ROZDÍLNÝM ZPŮSOBEM VYUŽITÍ

stabilizované	změny	
		smíšené bydlení centrální
		smíšené bydlení městské
		smíšené bydlení venkovské
		hospodářské usedlosti
		bydlení v bytových domech
		rekreace individuální – chaty
		výroba všeobecná
		občanské vybavení veřejné
		občanské vybavení – sport
		občanské vybavení – hřbitovy
		technická infrastruktura všeobecná
		zeleň - zahrady a sady (plochy soukromé a vyhrazené)
		zeleň - parky a parkově upravené plochy (plochy veřejné)
		plochy zemědělské všeobecné
		plochy lesní všeobecné
		plochy přírodní všeobecné
		plochy smíšené nezastavěného území; význam indexů: c - rekreační pobytová, p - přírodní, z - zemědělská (louky a pastviny)
		plochy vodní a vodohospodářské všeobecné
		doprava silniční
		doprava drážní












REVITALIZACE VODNÍCH TOKŮ, PROTIEROZNÍ A PROTIPOVODNOVÁ OPATŘENÍ

stabilizované	změny	
		revitalizace toků v obci / krajině
		revitalizace tůní
		vodní nádrž na toku
		meze
		záchytný příkop
		suchá nádrž

VODNÍ HOSPODÁŘSTVÍ

	vodní toky - stálé
	vodní toky - zatrubněné
	vodní toky - občasné
	inundační území Chumavy
	mokřad

ÚZEMNÍ SYSTÉM EKOLOGICKÉ STABILITY A KRAJINY

stabilizované	změny	
		osa nadregionálního biokoridoru dle ZUR
		ochraná zóna nadregionálního biokoridoru dle ZUR
		regionální biocentrum
		regionální biokoridor
		lokální biocentrum
		lokální biokoridor
		VKP dle zák. 114/1992Sb./ VKP navržený
		přírodní park Hřebeň

A2a4. Hlavní výkres - Legenda

prosinec 2023
M 1:10 000



Změna č. 3 ÚP Hostomice

fáze: Návrh pro veřejné projednání
pořizovatel: kvalifikovaná osoba Ing. Miroslav Sládek,
oprávnění 49/ÚP/91 MV ČR
objednatel: město Hostomice, Tyršovo náměstí 165, 267 24,
Hostomice pod Brdy
zpracovatel: Ing. arch. Jan Vlach, re:architekti
kancelář: Melantrichova 15, 110 00, Praha 1